



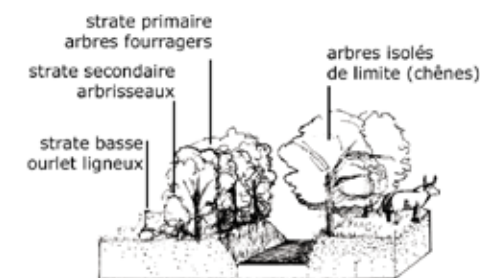
3



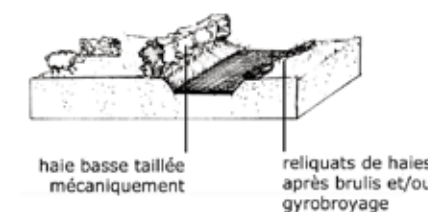
### Reliefs variés et châtaignier

Les reliefs, dans le sud de Melle, présentent des creusements plus intenses et plus denses qu'au nord, selon plusieurs petites vallées fort souriantes telles celles de la Béronne, de la Légère ou de la Somptueuse).

Elles serpentent au sein de terres rouges argilo-calcaires du Jurassique [3] et de terres de groie. Le châtaignier [4] (on parle du «pays pèlebois» au nord) et le chêne dominant. Les arbres isolés bien souvent âgés, ne sont pas remplacés. Des massifs forestiers importants ponctuent le territoire (Saint-Sauvant, l'Hermitain...).



Chemin creux et clôtures végétales : haies vives hautes ou basses (taillées)



### La clôture de pierre

mur creux planté en son milieu d'arbres et/ou arbustes divers (frênes, noisetiers...)



muret simple à couronnement de pierre ronde ; enclos de parcelles (Rom, Bougon...)



muret de soutènement de bord de route ; enclos de parcelle agricole ou jardin (La Mothe...)



ENTITE PAYSAGERE

305

## LES TERRES ROUGES SECTEUR BOCAGER

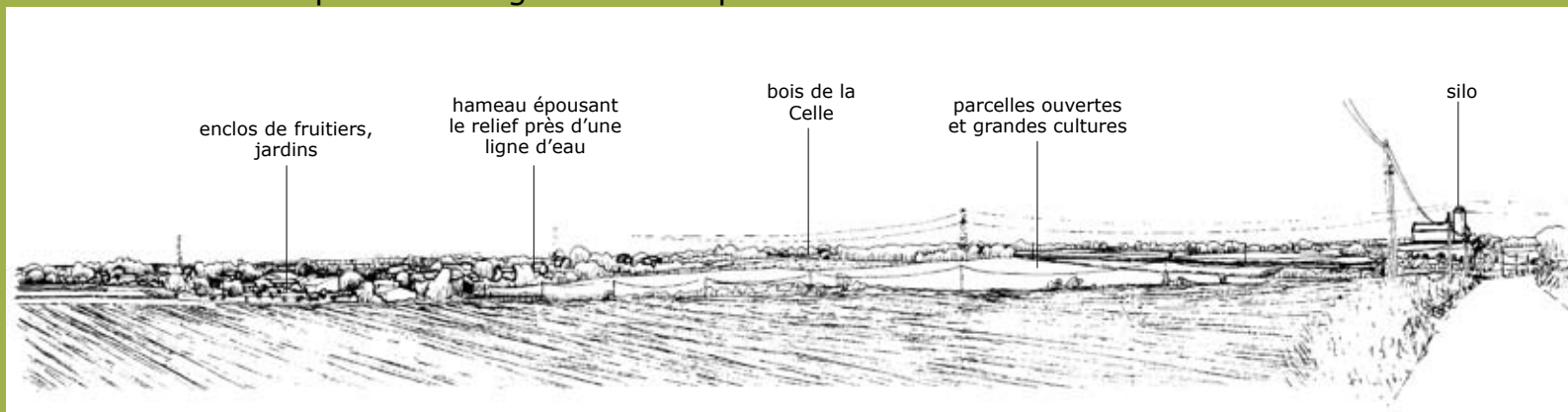
4



### Chenay -marche vers le bocage de Saint-Sauvant- offrant un point de vue remarquable



### A la rencontre des pentes bocagères et des plateaux ouverts



### Une grande diversité de scènes de paysage

Elle est liée au réseau dense de routes [6] et chemins, à cet habitat, inégalement réparti en de petites unités de fermes [7] et hameaux de quelques familles. Les nombreux châteaux, manoirs et logis isolés en vallée, et les bourgs plus importants, s'étalant en toile d'araignée, ont en commun cette pierre blanche -la «chaille» (rognon de silex du socle sédimentaire)- et autres «pierres en bossage».

1



2



### Entre bocage lâche et plaine semi-ouverte

A Saint-Sauvant [1] ; A Rom [2] : village solitaire dans un méandre de la Dive, encore ruisseau. Le cloisonnement du territoire reste cependant bien présent par les haies et les bosquets. Ce sont de véritables écrans, souvent opaques, constituant un premier plan vertical et cachant des étendues plus vastes ou une marquetterie de petites parcelles. La présence des châtaigniers dans les haies, en bosquets ou en sujets isolés dans les champs, assure l'identité paysagère des terres rouges. Cà et là, le bocage lithique demeure : des murets de pierre sèche calcaire [5] bornent certaines parcelles, notamment aux abords des villages.

5



6



7



Copyrights

Croquis, coupes et photographies 1, 2, 4, 6, 7  
© 2002 Atelier Cassini, Camille Dollfus-Ammour, paysagiste DPLG  
Illustration des paysages régionaux - Coll. CREN Poitou-Charentes - Tous droits réservés

Photographies 3, 5  
© 2003 C. Aubel, C. Bigot, M. Collin, paysagistes DPLG, Cabinet Outside  
Inventaire des paysages - Collection CREN Poitou-Charentes - Tous droits réservés

