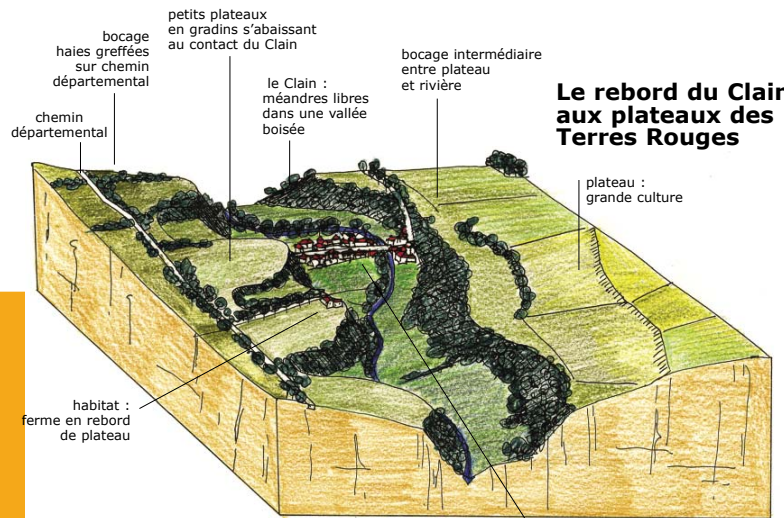




Les couleurs chaudes du calcaire

Le paysage ressemble à des petits «causses» méridionaux, par les traits géographiques et culturels comme : l'habitat groupé autour d'un rare point d'eau, Le Peu [5] ; l'utilisation de la pierre de chaille (calcaire polyforme et torchis), de la tuile romane et de la lauze de calcaire, église de Brux [6] ; la structure du château d'Epanvilliers [7], bâtisse entourée des corps de ferme, structure que l'on retrouve en d'autres lieux des terres rouges, comme à Saint-Martin-L'Ars, sur le Clain. Les fermes ou relais de poste dans les bourgs sont des bâtiments où les pièces d'habitation se prolongent par la grange étable dont l'immense porte impressionne par la hauteur de son arc de voûte, les Maisons Blanches, un village rue [8].



Le rebord du Clain aux plateaux des Terres Rouges

ENTITE PAYSAGERE

203

LES TERRES ROUGES À TAILLIS

Vallée du Clain à Bernay : un écrin de verdure



repère visuel : le clocher

village de fond de vallée

écran végétal : ripisylve épaisse

Un plateau traversé de part en part

Un réseau dense de circulations sur lequel se greffent les taillis comme autant de «paravents» végétaux qui s'ouvrent et se referment découvrant les scènes animées des terres rouges, RN 10 vers Couhé [9], Parallèlement aux grands axes linéaires de petites routes onduleuses dans la campagne, ponctuées de chênes, isolés ou en taillis. Le châtaignier se rencontre encore [10]. A proximité du Clain de véritables rideaux d'aubépines, cornouillers, buis et frênes ou chênes donnent un autre caractère aux routes, sans perception possible sur le paysage environnant, vers la Chapelle Bâton [11].


Le plateau de Brux



openfield

parcelles en "chambres"

horizon boisé omniprésent




11

Une ligne d'horizon jamais nue

La terre donne son nom au secteur : brun rouge. Les lanières des parcelles se succèdent cernées par les boisements à l'horizon [1]. Les reliefs plus agités vers Linazay offrent des ondulations dans un parcellaire légèrement plus fermé de haies et taillis discontinus [2]. Alors que les méandres sinueux du Clain forment une limite au plateau des terres rouges, le contact au Clain se lit par un affaissement soudain des terres, une bande de bocage dense aux parcelles petites et un écran boisé en fond de vallée perceptible de loin, aux alentours de Château-Garnier [3]. On y retrouve un habitat dispersé de petites fermes isolées en rebord de plateau, surplombant le Clain, vers Bernay [4].

Vue depuis le hameau de Chez Fouchers



sentier

chemin départemental

voie de chemin de fer en creux

haie végétale forte dans le paysage

horizon boisé

hameau isolé

chemin vicinal

Copyrights

Croquis, bloc-diagramme paysager et photographies 1 à 10
© 2002 Atelier Cassini, Camille Dollfus-Ammour, paysagiste DPLG
Illustration des paysages régionaux - Coll. CREN Poitou-Charentes - Tous droits réservés

Photographie 11
© 2003 C. Aubel, C. Bigot, M. Collin, paysagistes DPLG, Cabinet Outside
Inventaire des paysages - Collection CREN Poitou-Charentes - Tous droits réservés



Atelier Cassini