



ENTITE PAYSAGERE

202

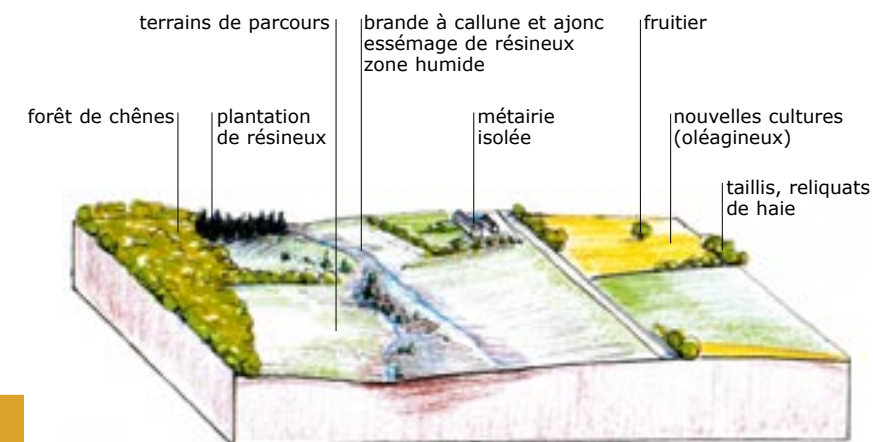
## LES TERRES DE BRANDES



### Une diversité qui perdure

Bien qu'ayant fait l'objet à plusieurs reprises, du XVIIIe s. à nos jours, d'opérations d'aménagement et de valorisation agricoles, ces terres dites pauvres ont su garder une grande diversité. Sur des reliefs globalement peu marqués - excepté au niveau des vallées (cf. planches illustrées correspondantes) - des prairies, des cultures, des landes, des bosquets, des haies ou arbres isolés s'articulent entre eux avec une variété sans cesse renouvelée.

Dans l'espace régional, les terres de brandes semblent se définir par contraste aux secteurs voisins dont les traits semblent plus immédiatement et plus évidemment saisissables : grandes plaines céréalières (nord-ouest), grands massifs boisés puis vallonnements du tuffeau (nord), bocages (ouest, est), et enfin, horizons charentais de grandes cultures plus ouverts au sud.

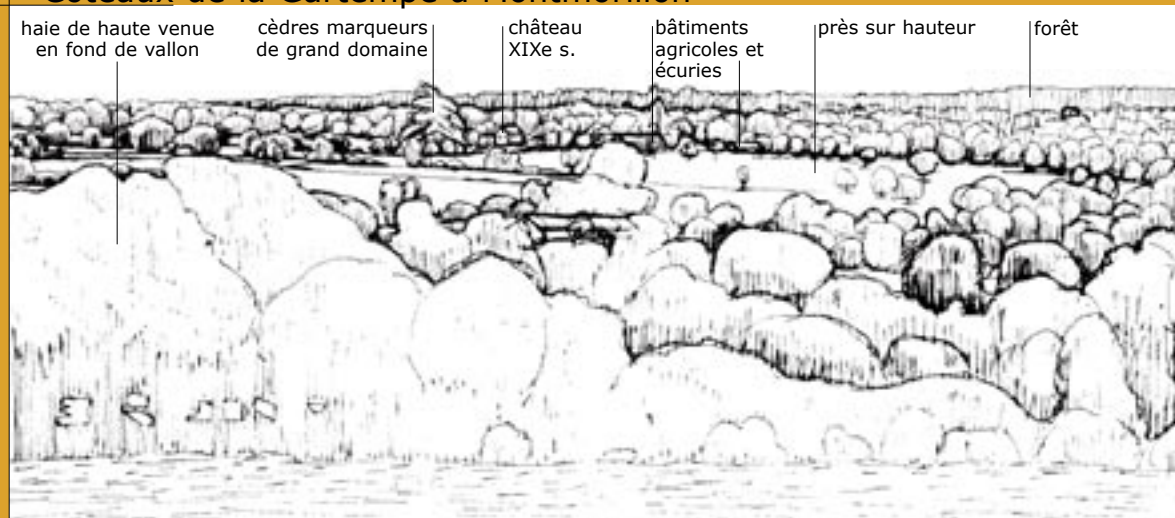


### Terres de Brandes, entre «bocage» et «champagne»

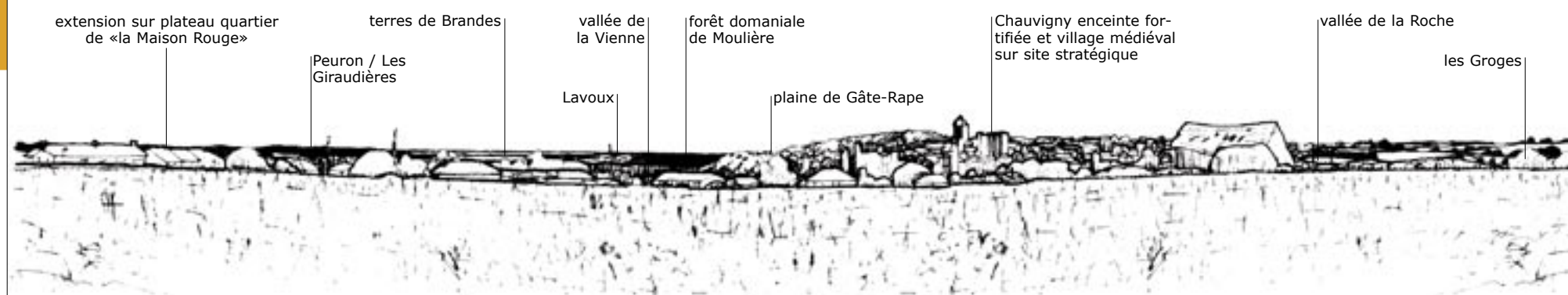
#### Des végétaux et des espaces au caractère emblématique

Avec un bâti simple et dispersé, des mares et des étangs plutôt nombreux, des réseaux d'infrastructures plutôt moins denses qu'ailleurs, la diversité paysagère est exacerbée par le motif végétal qui se décline en bosquets, taillis ou autres forêts d'assez faibles rendements. Si les arbres ébauchent quelques alignements le long des routes, c'est sans jamais atteindre au monumental ; pourtant la forme adulte très ramifiée et ramassée des chênes est partout belle. Enfin, de loin en loin, l'ancienne végétation rudérale (ajoncs, genêts, bruyères...) réapparaît à l'occasion d'un délaissé (fossé, bout de haie, friche...) ou des surfaces plus importantes au point de constituer des espaces aux intérêts écologiques, paysagers et historiques majeurs tels que les Brandes du Poitou, le Pinail, etc. Les terres de brandes -associées aux paysages de vallées qui les sillonnent- offrent l'image d'une campagne retirée, authentique, qu'il faut prendre le temps de découvrir.

### Coteaux de la Gartempe à Montmorillon



### Plaines vallonées et boisées à l'approche de la vallée de la Vienne à Chauvigny



Copyrights

Réalisation Atelier Cythère  
Textes, pao : © 2005 Cythère (Florence Morisot, paysagiste DPLG)  
Prémaquette, bloc-diagramme, croquis : © 2001 Cassini (C. Dollfus-Ammour, paysagiste DPLG)  
Production CREN Poitou-Charentes - 2005

### Un vaste pays

Bien que correspondant à l'une des entités paysagères les plus vastes de la région (la plus vaste de la Vienne), les terres de brandes demeurent mal connues. Elles concernent pourtant la majeure partie du pays chauvinois, un vaste croissant au sud de Poitiers, les parties nord des pays lussacois et montmorillonnais ainsi qu'une bonne partie du sud du département. De par un déficit de représentations sur le secteur, une certaine pauvreté des horizons, une rareté du bâti (un désert par endroits), la maigreur des motifs végétaux, il ne semble pas - de prime abord - y avoir de caractère paysager marqué.

