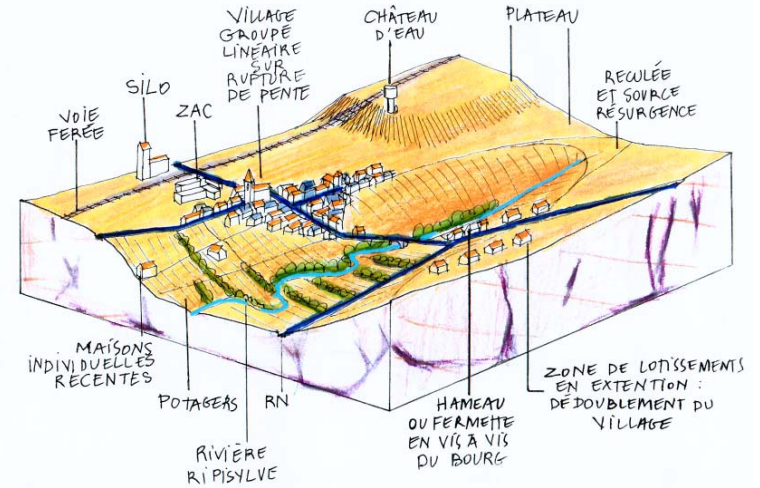




### Terres calcaires - plantes messicoles

Ainsi que pour d'autres secteurs proches, la terre constitue un élément prépondérant du paysage : terres rouges argilo-calcaires au nord-est du plateau de Lezay et selon une bande nord-ouest - sud-est au sud, comme ici [3] au contact de la forêt de l'Hermitain ; terres calcaires de faible épaisseur dites terres de groies partout ailleurs. A la culture généralisée du sol, principale substance paysagère du secteur, est associée tout un cortège de plantes messicoles (bleuets, nielles, coquelicots...), mais aussi de rapaces et de petits rongeurs. Ce type de plantes, typiques de ces campagnes, tend néanmoins à se raréfier fortement avec les modes de culture actuels.

### DÉDOUBLEMENT D'UN VILLAGE



## ENTITE PAYSAGÈRE


105

## LES PLATEAUX DE PAMPROUX ET DE LEZAY

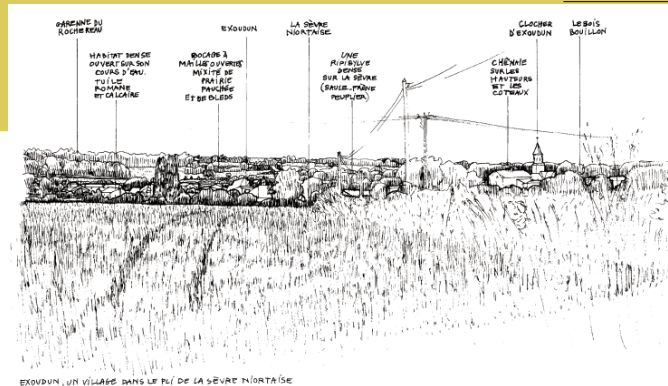


3

En limite nord-ouest, les plateaux s'arrêtent en s'ouvrant largement sur la faille de Saint-Maixent.



### Les villages se nichent dans les plis de la Sèvre...



Copyrights

Croquis, bloc-diagramme paysager et photographies 3, 6 et 7  
 © 2002 Atelier Cassini, Camille Dollfus-Armour, paysagiste DPLG  
 Illustration des paysages régionaux - Coll. CREN Poitou-Charentes - Tous droits réservés

Photographies 1, 2, 4 et 5  
 © 2003 C. Aubel, C. Bigot, M. Collin, paysagistes DPLG, Outside architectes-paysagistes  
 Inventaire des paysages - Coll. CREN Poitou-Charentes - Tous droits réservés

### Abords de villages

L'habitat est fortement groupé. Le village -la plupart du temps situé en flanc de vallée- est compact, entouré d'éléments de transition : jardins, bosquets, vergers et murets. Des routes et chemins rectilignes, traversent de part en part les plaines ouvertes (RN11 [4]), tandis qu'un réseau plus dense et plus complexe épouse les modèles de vallons morts ou de vallées. Contrairement aux secteurs bocagers limitrophes, les secteurs agricoles ont ici perdu la plupart de leurs murets même s'il en reste quelques-uns aux abords des villages et hameaux ; détail de muret à Pers [5].

### Rebords de plateaux

Enfin, les bords du plateau descendent vers la Sèvre et prennent un caractère différent comme, par exemple : boisé et selon des voies serpentantes vers La Mothe [6], urbain et de façon rectiligne vers Saint-Maixent [7].



1



2

### De vastes espaces ouverts

Les plateaux de Pamproux et de Lezay sont séparés par un mince lambeau bocager relictuel correspondant au terrain militaire de Bougon-Avon et ses abords. Le plateau de Pamproux [1] commence au nord de l'A10 et finit avec le bourg de Pamproux. Celui de Lezay correspond à un vaste secteur au sud de Saint-Sauvant. L'impression d'espace est renforcée par l'immensité du parcellaire. Les obstacles visuels sont rares ; quelques arbres isolés demeurent çà et là comme ici vers Rom [2]. Le relief est peu marqué, voire pas du tout. Les plis des vallées, accueillant bourgs et hameaux, amènent fraîcheur et verdure à ces paysages, souvent assez secs.



4



6



5



7